

Grip op Grond

hoogwaardig gebruik grondstromen

Start Grip op Grond

- Eigen projecten koppelen, werk met werk
- Begin bij jezelf, je eigen collega's en organisatie
- Denk in mogelijkheden en kansen
- Uitbreiden netwerk
- Begin klein, denk groot. Vooruit denken en **doen!**



Uitgangspunten

- Een vitale bodem is van levensbelang
- Samen zorgvuldig omgaan met de bodem
- Voldoen aan de wet- en regelgeving
- Kijken naar de toekomst



Wat doen we

- Adviseren
- Samenwerken, verbinden
- Projecten koppelen
- Hoogwaardig gebruik van grond
- Meer doen voor hetzelfde geld
- Besparen op primaire grondstoffen
- Minder CO₂ uitstoot
- Bijdragen aan circulaire doelstellingen



Hoe doen we het

- Kennis in eigen huis
- Grond blijft in eigendom overheid
- Vroegtijdig aansluiten bij projecten
- Geborgd in het moederbestek
- Verplichte halte bij aanbesteding
- Depotlocaties
- Goed opdrachtgeverschap



**Zo doen
we dat in
Fryslân** 

Samenwerken

- Vraag en aanbod bij elkaar brengen
- Gezamenlijke belangen/voordelen
- Elkaars kennis benutten:
 - Kennisplatform Friese bodem en ondergrond
 - Grondketenoverleg
 - Buyergroup Grondstromen www.pianoo.nl/buyer-group-grondstromen

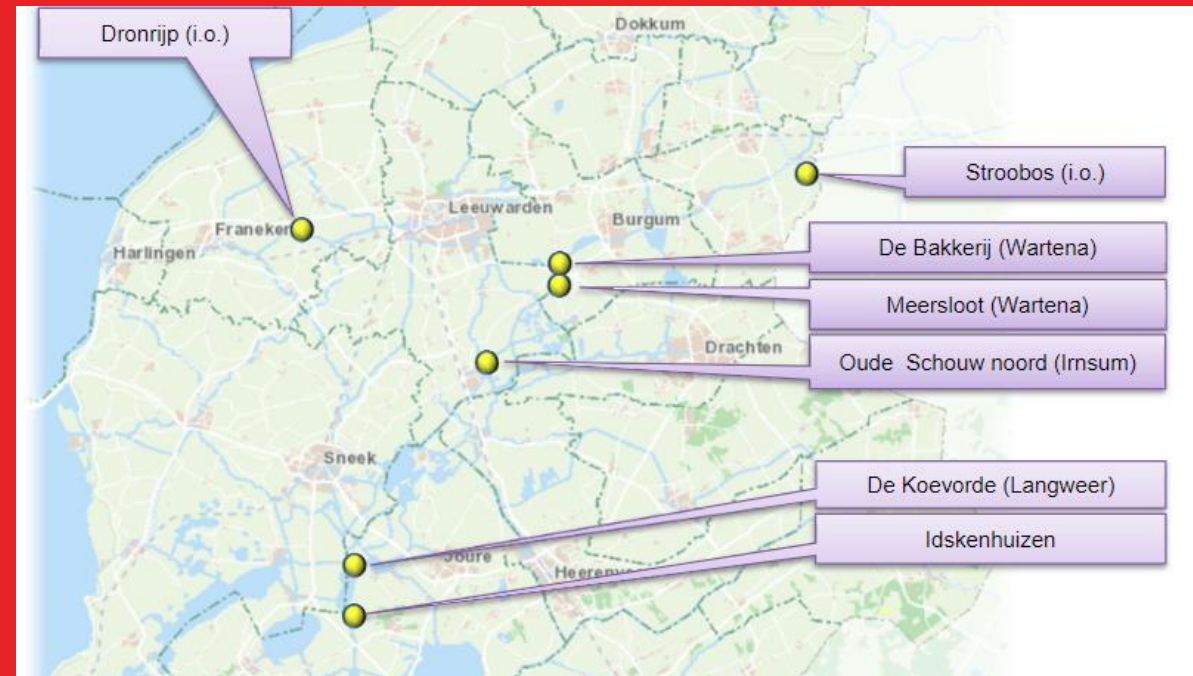
Succesfactoren

- Vroegtijdig aansluiten levert overzicht grondstromen van projecten
- Provinciale depots
- Zelf kennis van wet- en regelgeving
- Geen eigen budget, geen eigen projecten
- Netwerk regionale overheden én marktpartijen
- Coördinatie grondstromen




Baggerdepots Provincie Fryslân

- Vijf actieve depots
200.000 m³ bergingscapaciteit
- Twee “slapende” depots
200.000m³ bergingscapaciteit
- Baggerspecie rijpen onder
BRL7500 protocol 7511






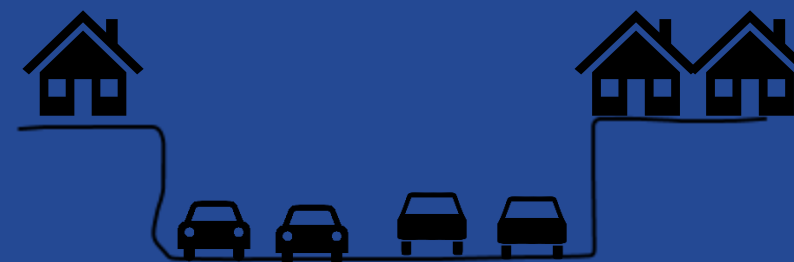
provinsje fryslân
provincie fryslân 

Reconstructie N31 Harlingen 2015-2018

- Grondverzet 635.000 m³
- Saneringswerkzaamheden 12.500 m³
- Schone grond tijdelijk in depot 450.000 m³
- Schone grond uit depot naar Vismigratierivier in 2019 en 2020
- Besparing € 5.000.000



N31 Harlingen voor, weg op terp



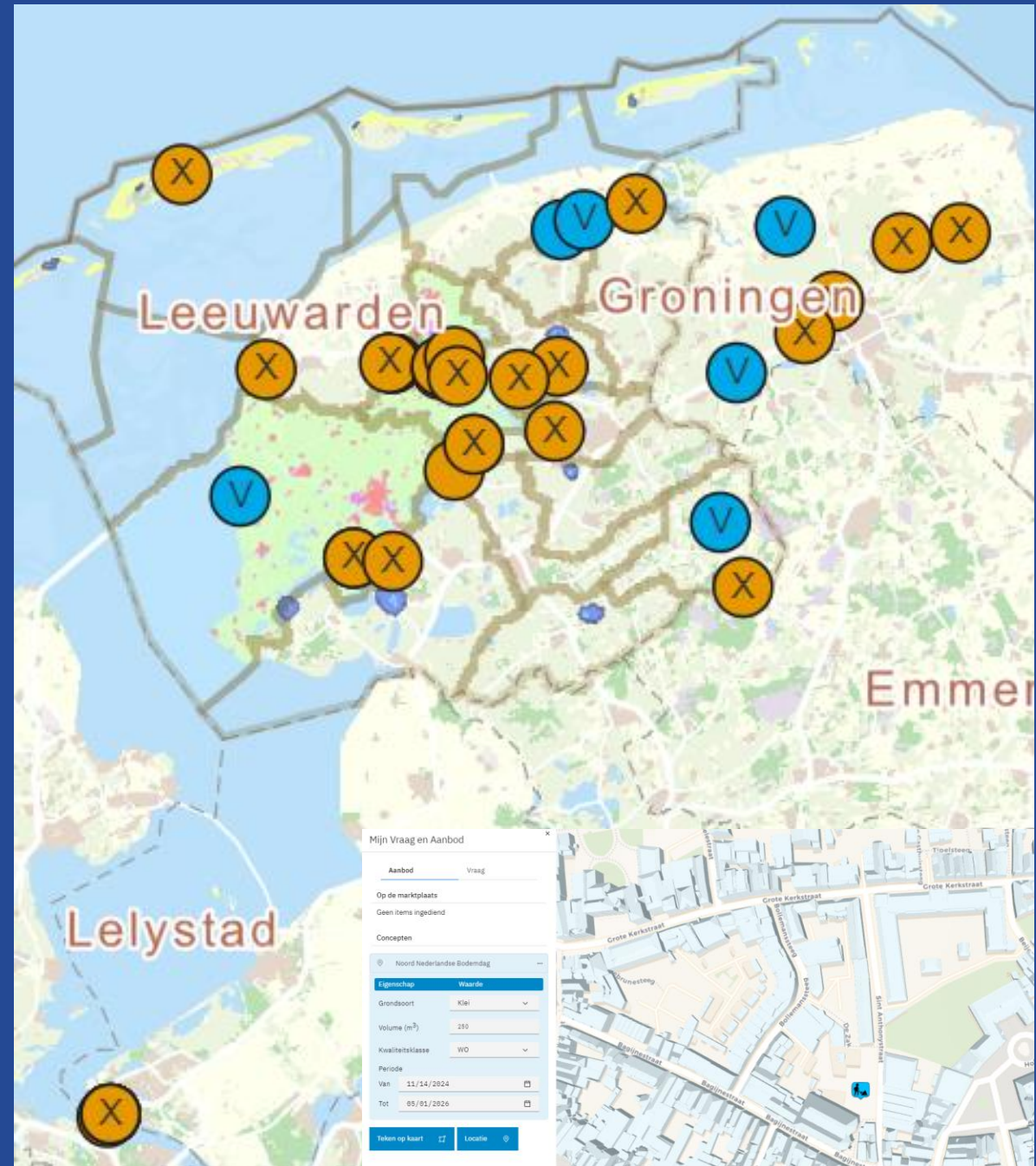
N31 Harlingen na, verdiepte ligging dubbelbaans



Grip op Grond kaart

- Inzicht in vraag en aanbod
- Openbaar en vrij te gebruiken
- Voor iedereen (markt en overheid)

www.gripopgrond.frl



My Requests and Supply

Supply Requests

Click on the map to draw a trench. Use the button below or a right mouse click to finish drawing.

Finish Cancel





Dank voor uw aandacht

Vragen?

Of vragen later:

Maaïke Wagenaar

m.wagenaar@fryslan.frl

06-21699321

Leonardo Veen

l.veen@fryslan.frl

06-29661729

Robert Veldhuizen

r.veldhuizen@fryslan.frl

06-29661723