



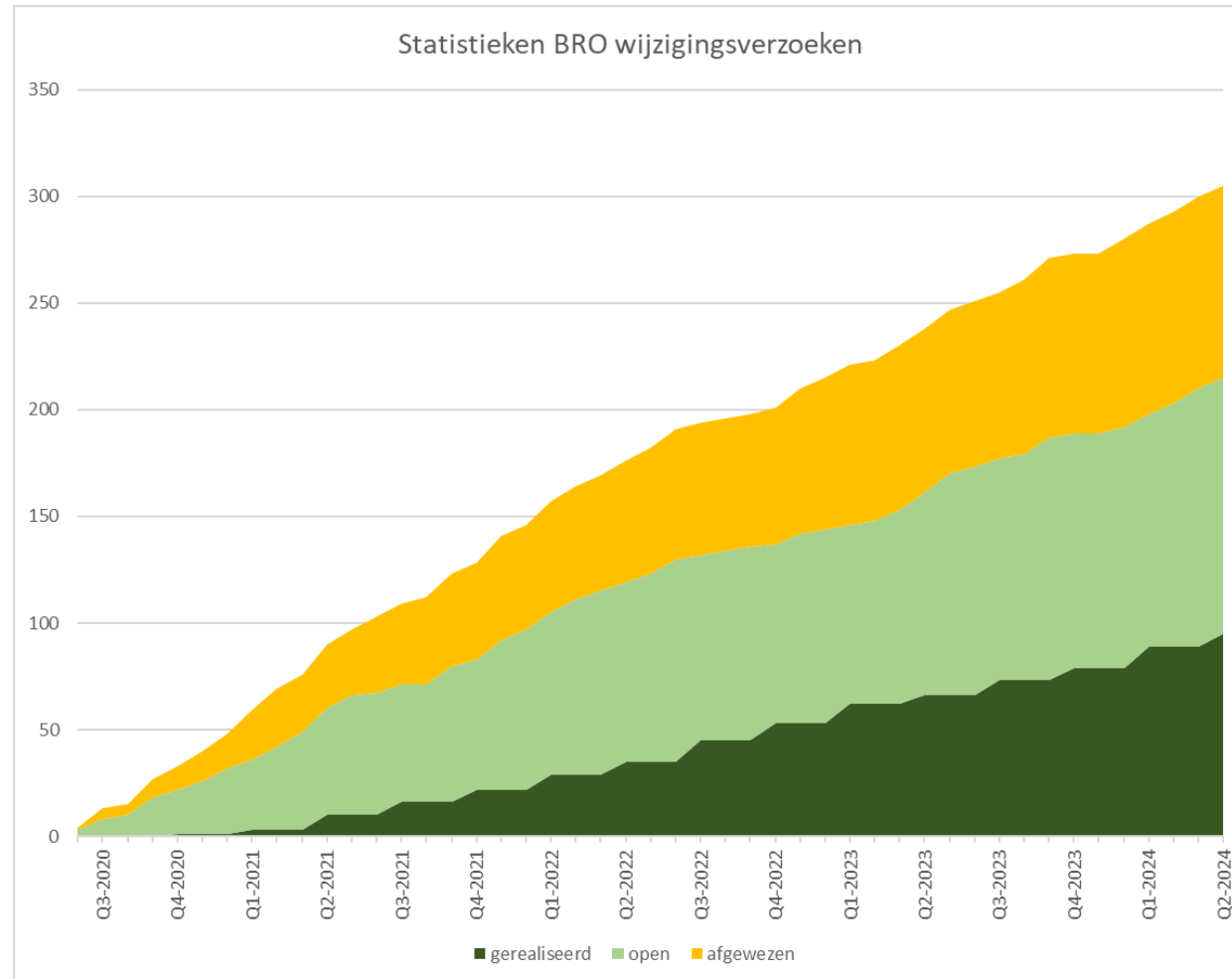
6

BRO Gebruik





BRO wijzigingsverzoeken

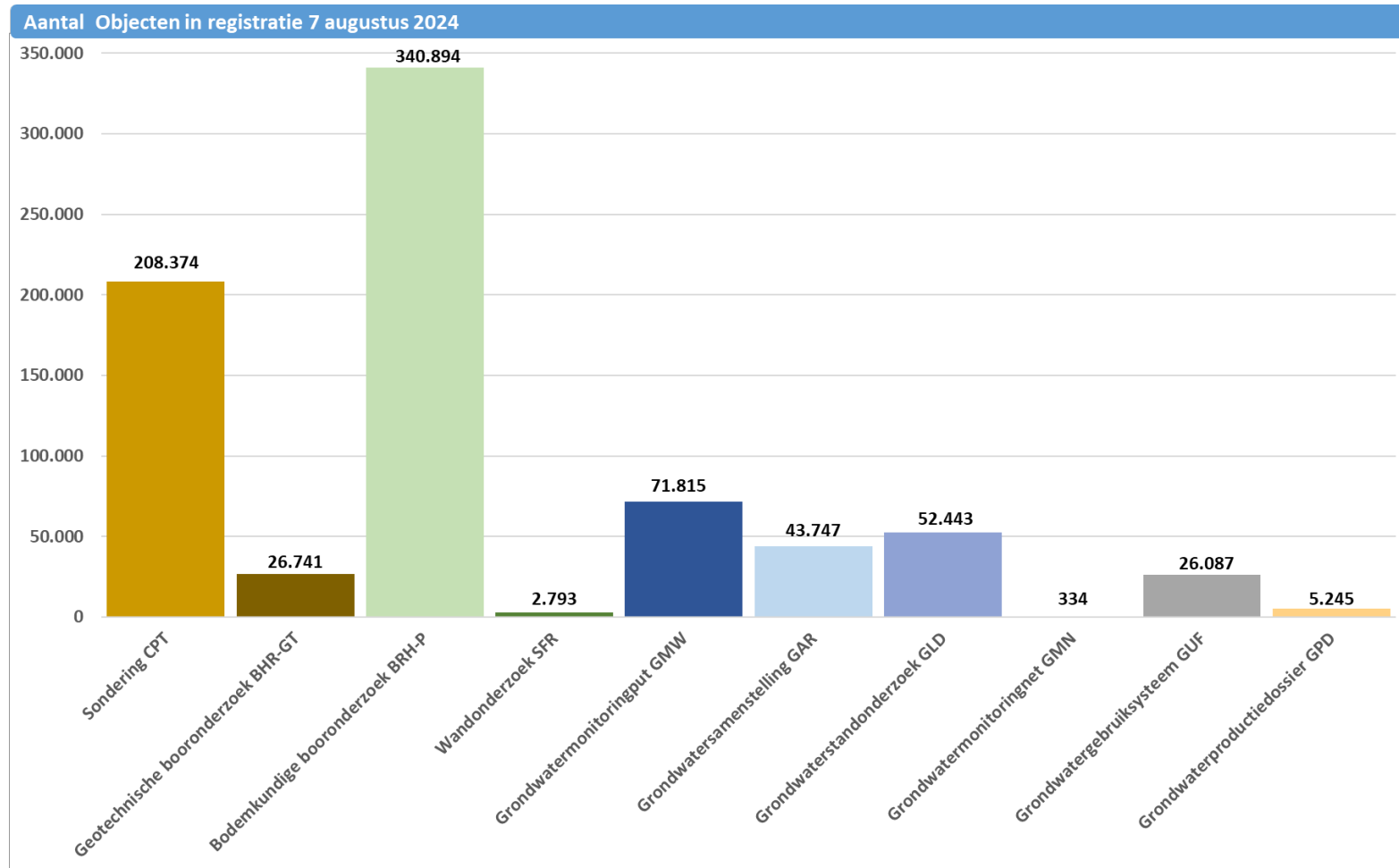


Acceptatie
ca. 70%

Daarvan ca.
43%
gerealiseerd



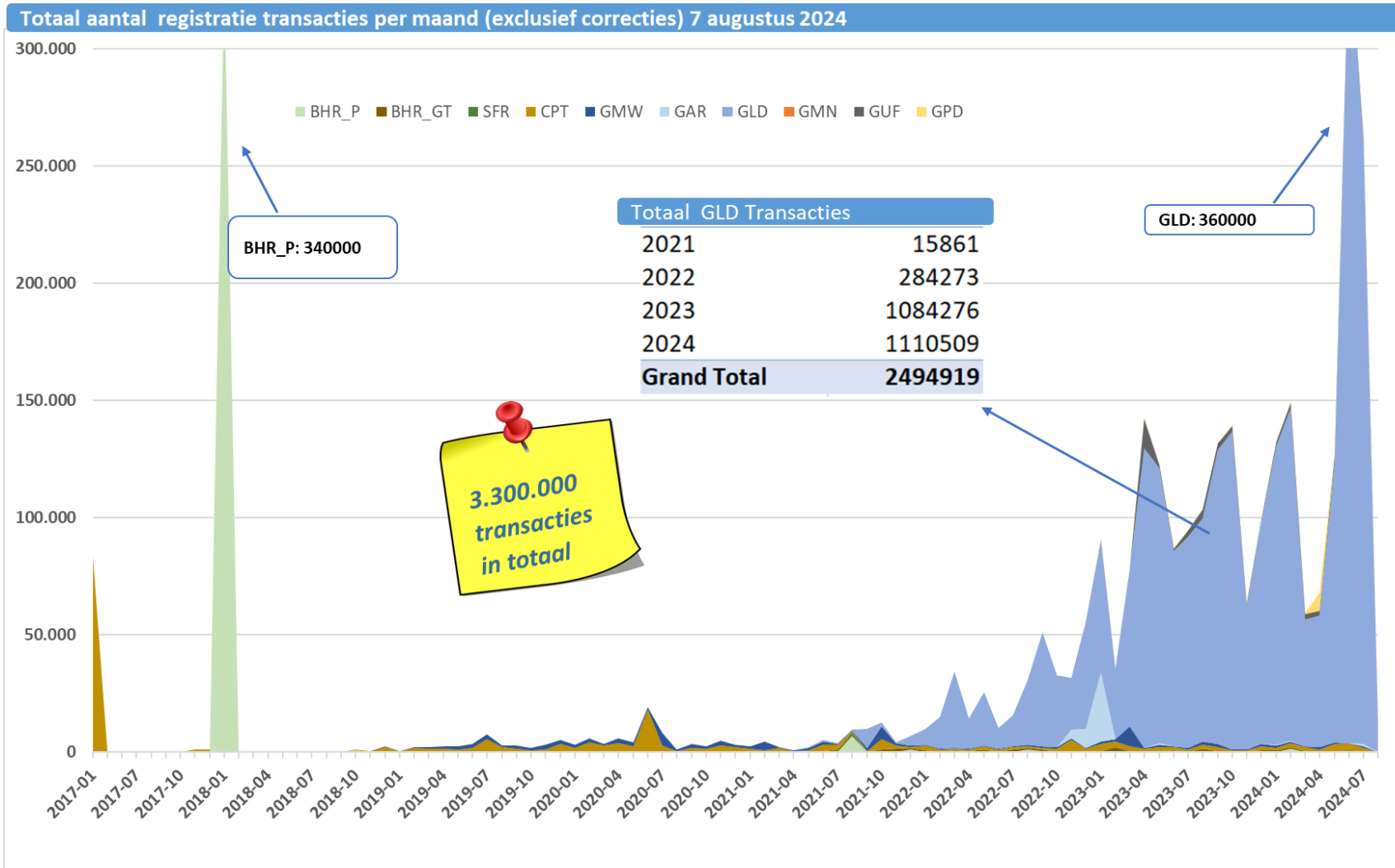
Gegevens in de BRO – aantal objecten



Bodem en Grondonderzoek	
BHR-P	Bodemkundig booronderzoek
SFR	Wandonderzoek
BHR-GT	Geotechnisch Booronderzoek
BHR-G	Geologisch Booronderzoek
CPT	Geotechnisch Sondeeronderzoek
Grondwatermonitoring	
GMN	Grondwatermonitoringnet
GMW	Grondwatermonitoringput
GAR	Grondwatersamenstellingsonderzoek
GLD	Grondwaterstandonderzoek
FRD	Formatieweerstandonderzoek
Grondwatergebruik	
GUF	Grondwatergebruikssysteem
GPD	Grondwaterproductiedossier
Mijnbouwwet	
EPL	Mijnbouwwetvergunning
EPC	Mijnbouwconstructie
Modellen	
SGM	Bodemkaart van Nederland
DGM	Digitaal Geologisch Model
GMM	Geomorfologische kaart van Nederland
GTM	GeoTOP
WDM	Model Grondwaterspiegeldiepte
HGM	REGIS II, hydrogeologisch model



Gegevens in de BRO - registratietransacties



1 miljard standen