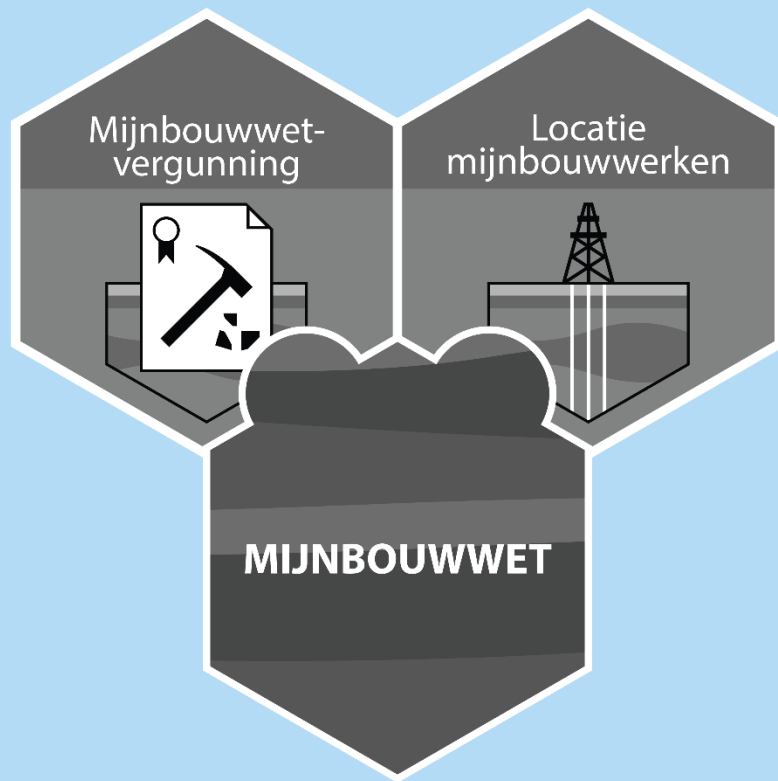




Ministerie van Binnenlandse Zaken en Koninkrijksrelaties



BRO

Basisregistratie Ondergrond

Sprintreview Mijnbouw



Hartelijk welkom!

- Graag microfoons op mute i.v.m. echo en achtergrondgeluid.
- Opmerkingen tussendoor bij voorkeur via de chat, of handje op.
- Na iedere toelichting is er gelegenheid tot het stellen van vragen.

- De sessie wordt vanaf hier opgenomen...

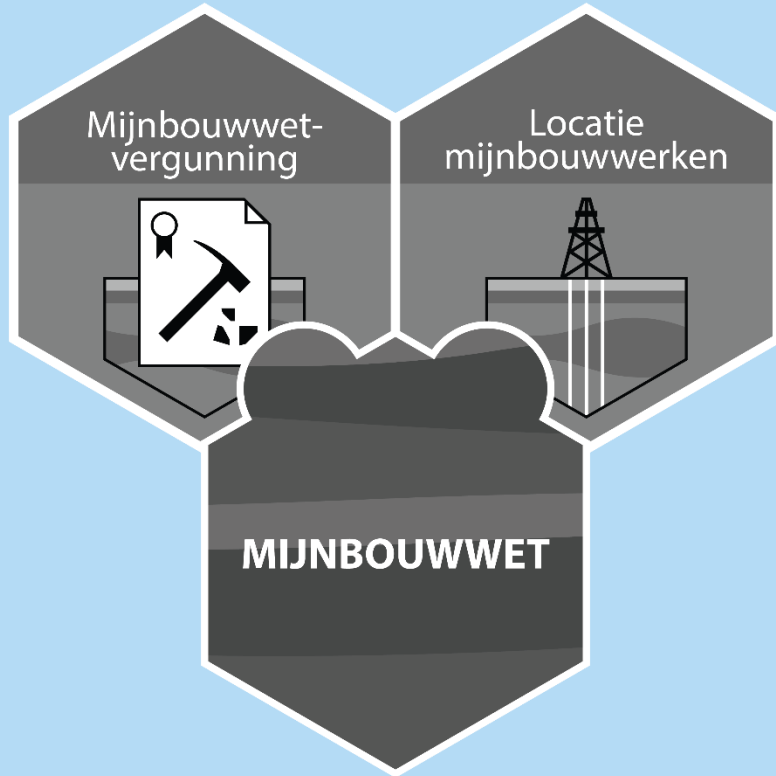


Agenda sprintreview Mijnbouw

1. Scopedocument (Ruud)
2. Boorgaten (Irene)
3. Mijnbouwgangen en -schachten (Joep)
4. Vervolgstappen (Ruud)



Ministerie van Binnenlandse Zaken en Koninkrijksrelaties



BRO

Basisregistratie Ondergrond

Scopedocument
Mijnbouw

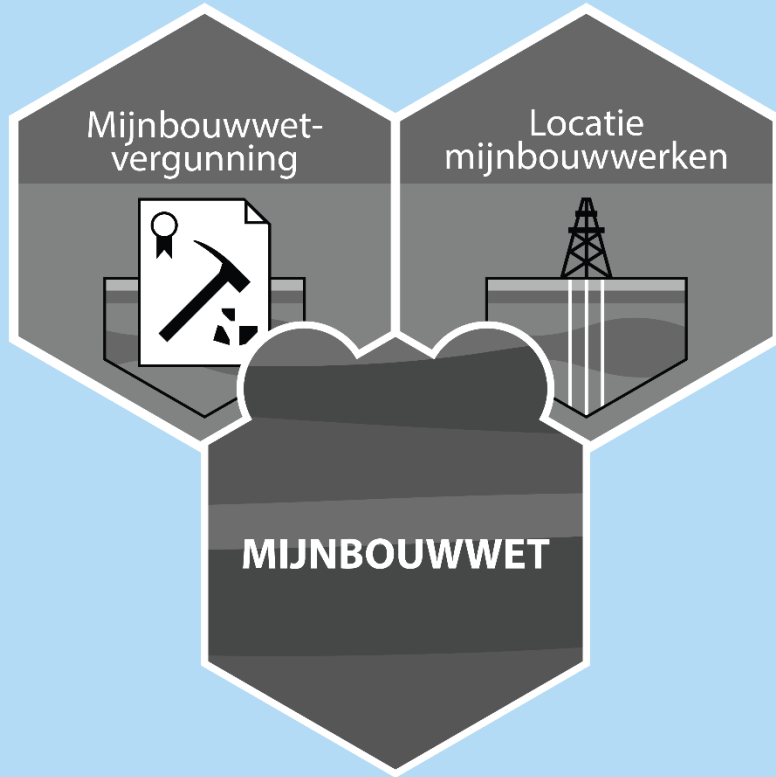


Scopedocument domein Mijnbouw

- Bestrijkt het gehele domein mijnbouw voor de BRO, dus niet specifiek voor 1 registratieobject.
- Lange aanloop, incl. alle besluiten van de DBG Mijnbouw t/m 18 augustus jl.
- Ook het scopedocument is "MVP"; de aanpak is agile.
- Versie 0.7, d.w.z. dat het is een concept ter review voor de stakeholders.
- Inmiddels gestuurd aan de DBG Mijnbouw
- Het scopedocument wordt samen met het verslag van deze sprintreview verstuurd / op de BRO website geplaatst.
- Mochten er belangrijke zaken ontbreken of onjuist zijn wilt u dit dan uiterlijk vrijdag 9 oktober laten weten?



Ministerie van Binnenlandse Zaken en Koninkrijksrelaties



BRO

Basisregistratie Ondergrond

Boorgaten



Boorgat

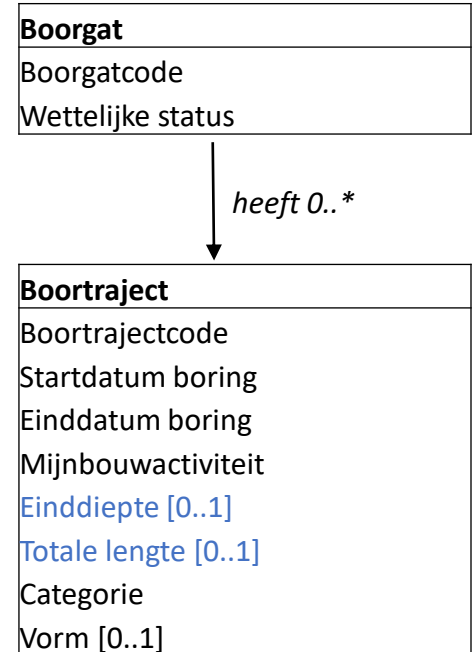
- De status van een boorgat – mijnbouwwerk
 - Wettelijke status
 - Productie-installatie





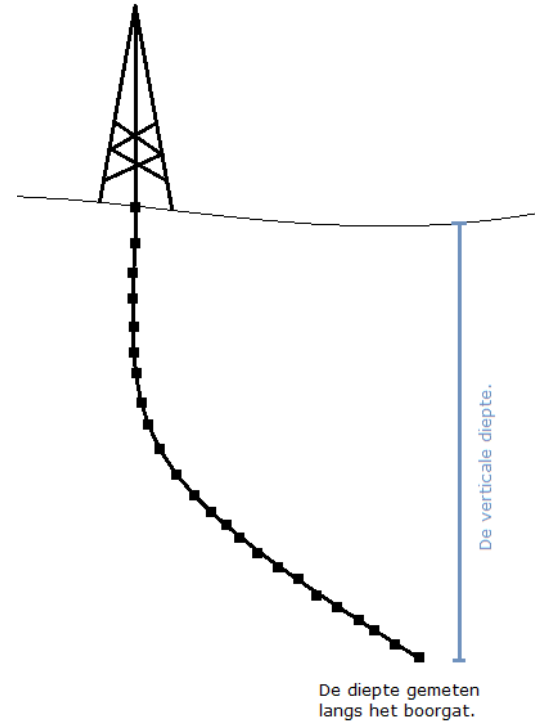
Boortraject

- (vaste) attributen bij het boortraject
- Terminologie: diepte - lengte






Diepte of Lengte





Boortraject

- Opname van de trajecten in de BRO altijd vanaf het nul-punt tot aan het eindpunt.



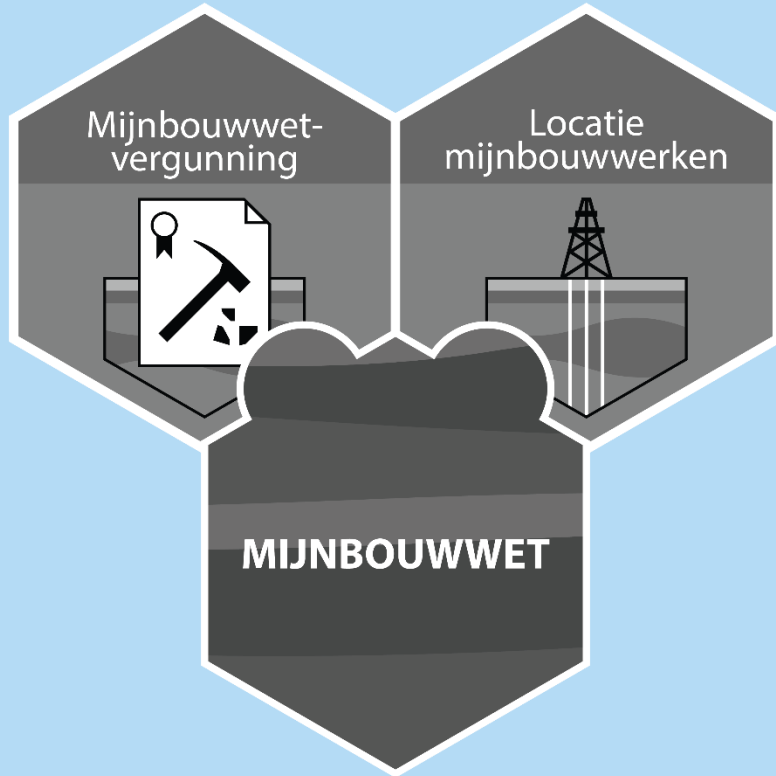


Boortraject

- Expliciete geometrie van het boortraject in 3D.
 - Een nieuw onderwerp in de BRO
- Gemeten waarden in het traject ook opnemen.



Ministerie van Binnenlandse Zaken en Koninkrijksrelaties



BRO

Basisregistratie Ondergrond

Mijnbouwgangen en -
schachten

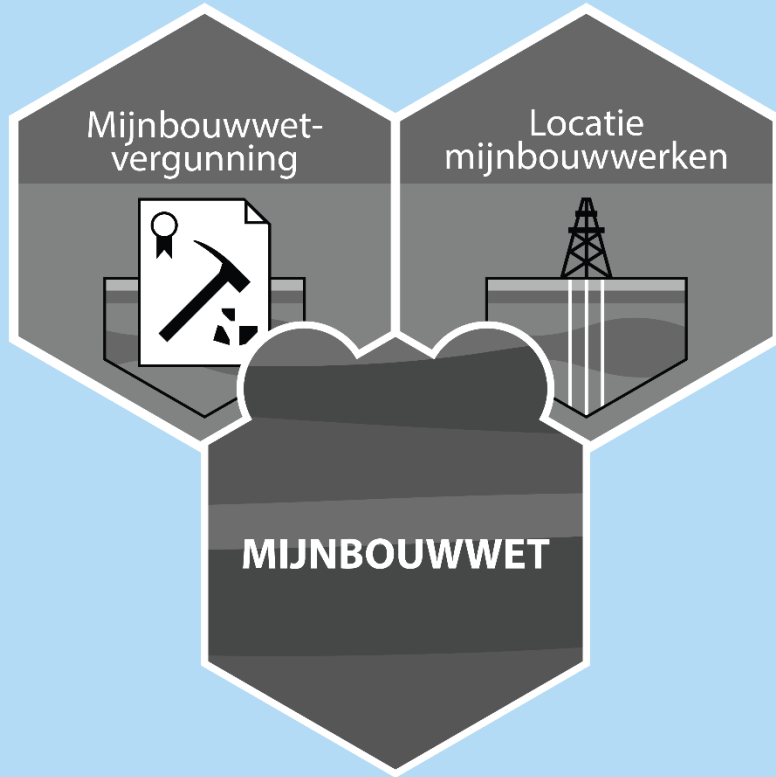


Mijnbouwgangen en -schachten

- Zie separate presentatie.



Ministerie van Binnenlandse Zaken en Koninkrijksrelaties



BRO

Basisregistratie Ondergrond

Vervolgstappen

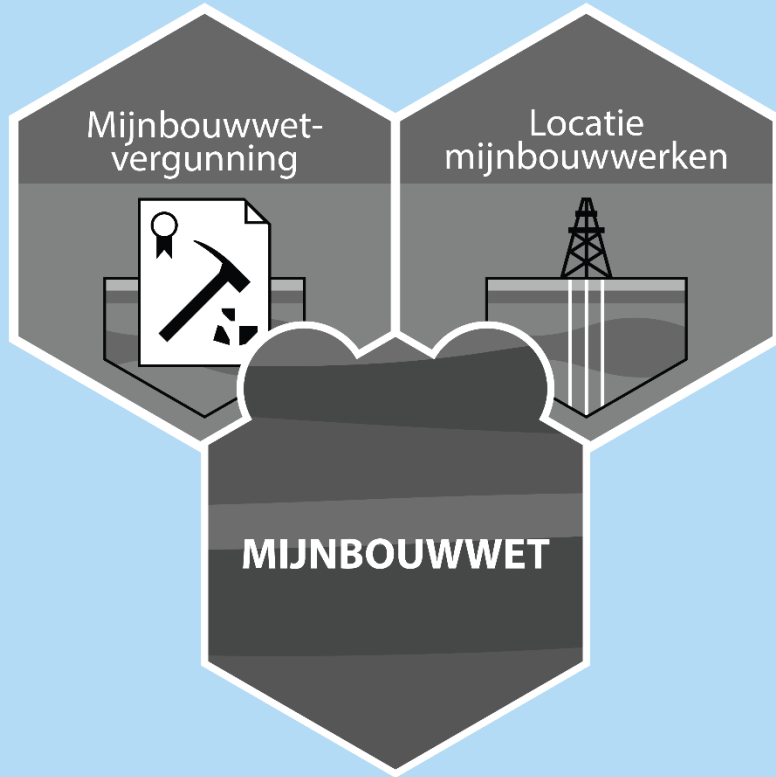


Vervolgstappen

1. Scopedocument: verwerken opmerkingen van stakeholders in versie 0.9, deze versie wordt besproken in de DBG Mijnbouw op 17 november as.
 - Daarna ter vaststelling naar PBG en PSG.
2. Boorgaten:
 - Eerste iteratie van de catalogus
 - Ontwerp van de link tussen de BRO en NLOG/DINO-LIC (GDNR)
3. Verdiepingsessies mijnbouwgangen en –schachten
 - 6 oktober as. over gescand en geo-gerefeerd kaartmateriaal (steenkool)
 - Datum n.t.b.: over gevectoriseerde data (kalksteen, pilot steenkool)
4. Afstemming met SodM over de opname van Zoutcavernes in de BRO.



Ministerie van Binnenlandse Zaken en Koninkrijksrelaties



BRO

Basisregistratie Ondergrond

Rondvraag...?



De BRO Servicedesk staat voor u klaar. Bel 088- 8664 999 of vul het contactformulier in.

[BRO servicepagina](#)

