

# Inwinnen + raadplegen

Programma	Werkproces	Registratieobjecten
Beheer openbare ruimte + Erfgoed	Groenbeheer, bomenstructuurvisie, natuurbeheer, recreatiegebieden, afvalinzameling	1 4 7 8 9 10 11 12 13
	Archeologiebeleid	4 5 22 23 24 25
	Rioleringsplan, algemeen onderhoud	1 4 7 8 9 10 11 12 13 22 23 24 25
Stedelijke ontwikkeling	Grondverzet (bodempkwaliteitskaart, nota bodembeheer)	1 5 6 7 8 9 10 11 13 14 22 23 24 25
	Aanleg gebouwen (Cultuur- en zorginstellingen, scholen en sportvoorzieningen, havengebied, sociale woningbouw)	1 4 7 8 9 10 11 12 13
	Grondexploitatie	4 7 8 9 10
Stedelijke inrichting en planvorming	Opstellen visies (woonvisie, ruimtelijke visie, visie op de ondergrond) en omgevingsplan, advisering mijnbouwwetvergunning	1 3 4 6 7 8 9 10 11 12 13 14 16 17 18 19 20 21 22 23 24 25 26
Klimaat, water en energie	Waterplan, Klimaatadaptatie	1 4 7 8 9 10 11 13 22 23 24 25
	Waterveiligheid, vergunningverlening	8 9 10 13
	Duurzame energie, bodemenergie	1 3 4 7 8 9 10 11 12 13 16 17 18 19 20 22 23 24
Verkeer en vervoer	Aanleg en onderhoud wegen en parkeerruimte	1 4 7 8 9 10 11 12 13

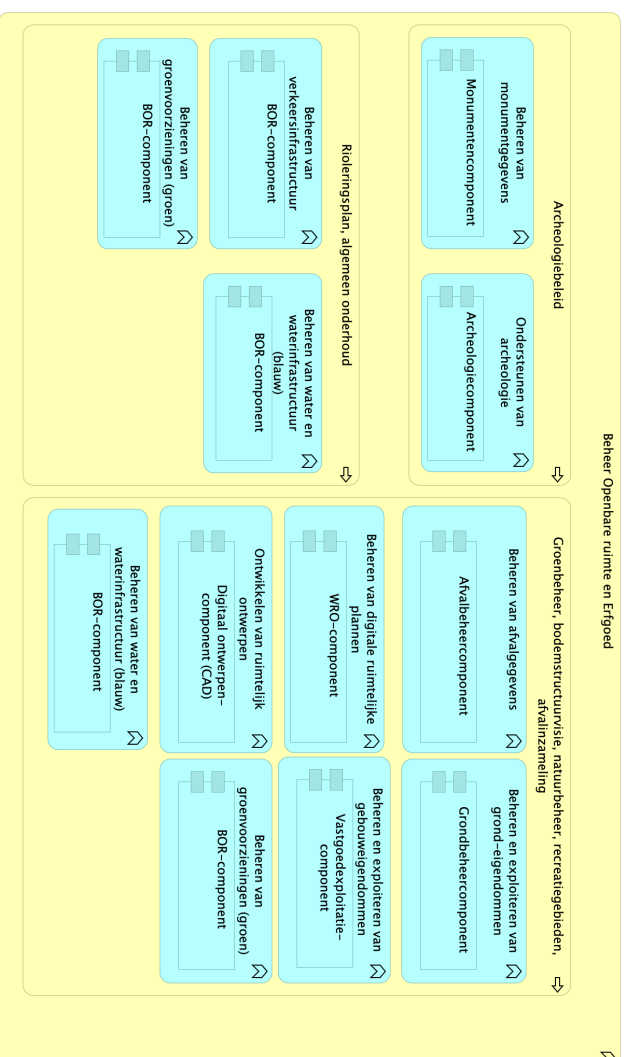
# Alleen raadplegen

Programma	Werkproces	Registratieobjecten
Beheer openbare ruimte + Erfgoed	Beleidsnota Erfgoed	1 10
	Groenbeheer, bomenstructuurvisie	1 4 5 10
	Rioleringsplan, algemeen onderhoud	1 4 5 8 9 10
	Afvalinzameling	1 4 5 11
Stedelijke ontwikkeling	Scholen en sportvoorzieningen, cultuur- en zorginstellingen	1 4 5 11
Stedelijke inrichting en planvorming	Visie op de ondergrond	11
Klimaat, water en energie	Waterplan, waterveiligheid	9 10 11
	Klimaatadaptatie en duurzame energie	1 11
Verkeer en vervoer	Aanleg en onderhoud wegen en parkeerruimte	1 11

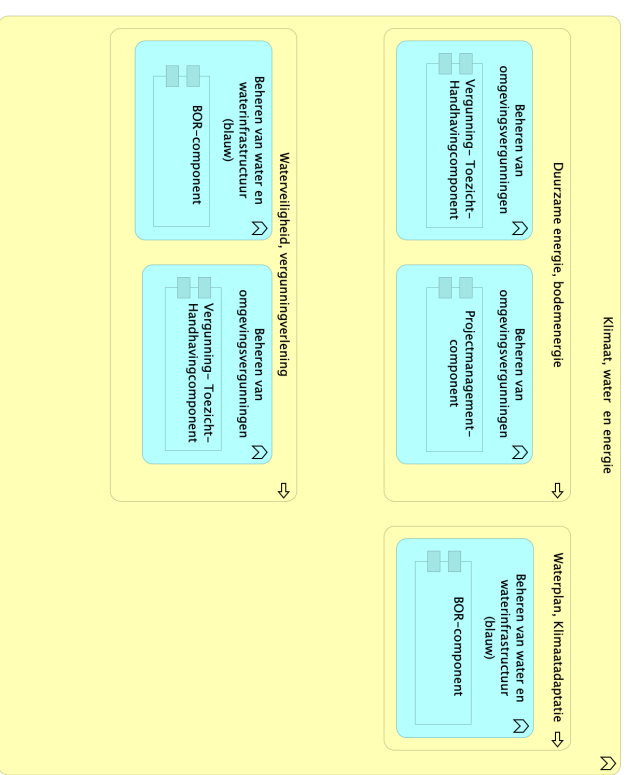
1 Geotechnisch sondeonderzoek	Bodem- en grondonderzoek
2 Geo-elektrisch onderzoek	
3 Seismisch onderzoek	
4 Booronderzoek	
5 Wandonderzoek	Bodemkwaliteit
6 Bodemmeetnet	
7 Bodemsamenstellingsonderzoek	Grondwatermonitoring
8 Grondwatermonitoringnet	
9 Grondwatermonitoringput	
10 Grondwaterstandonderzoek	
11 Grondwatersamenstellingsonderzoek	
12 Synthese grondwaterkwaliteit	
13 Synthese grondwaterkwantiteit	
14 Grondwatergebruikssysteem	Grondwatergebruik
15 Grondwaterproductiedossier	
16 Mijnbouwwetvergunning	Mijnbouwwet
17 Mijnbouwwet boorgatsysteem	
18 Mijnbouwwet booronderzoek	
19 Mijnbouwwet putsysteem	
20 Mijnbouwwet productiedossier	
21 Koolwaterstof reservedossier	
22 Bodemkaart	Modellen
23 Geomorfologische kaart schaal 1:50.000	
24 REGIS (inclusief DGM)	
25 GeoTOP	
26 Koolwaterstof voorkomen	

# Referentiecomponenten en applicatiefuncties per werkproces


Beheer Openbare ruimte en Erfgoed



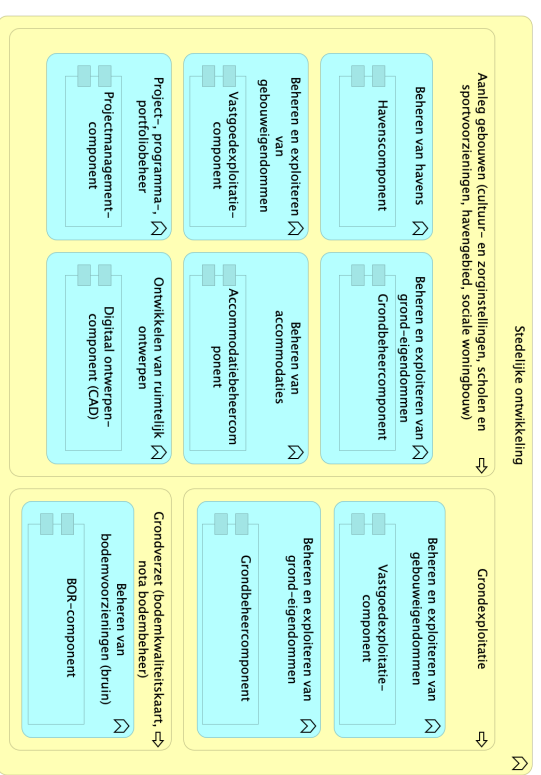
Klimaat, water en energie



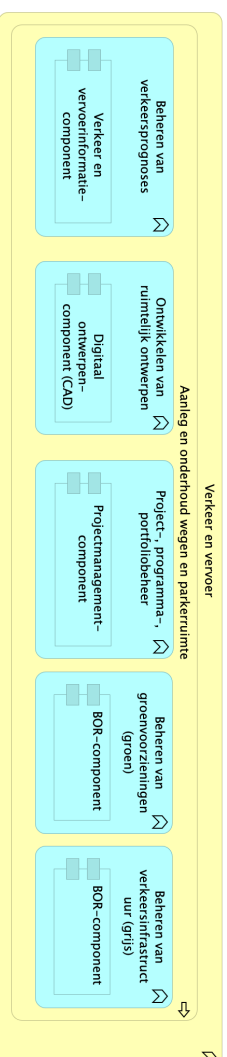
Stedelijke inrichting en planvorming



Stedelijke ontwikkeling



Verkeer en vervoer



⇒ Werkproces (Processanalyse H2) ⇒ applicatiefuncties (Gemma) ⇒ Referentiecomponenten (Gemma)